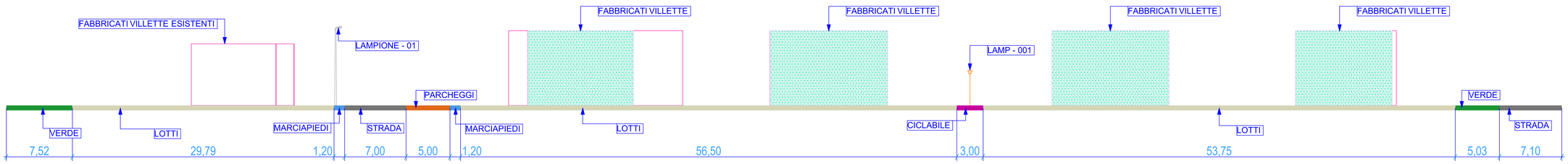

EO — PROFILO E-O — 1:250

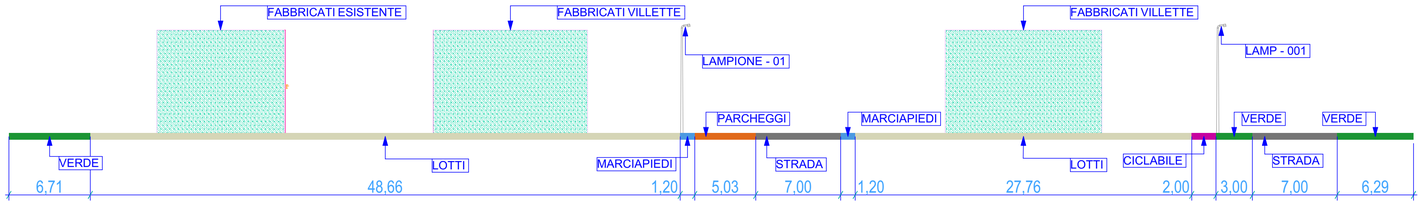

N-S — PROFILO N-S — 1:250

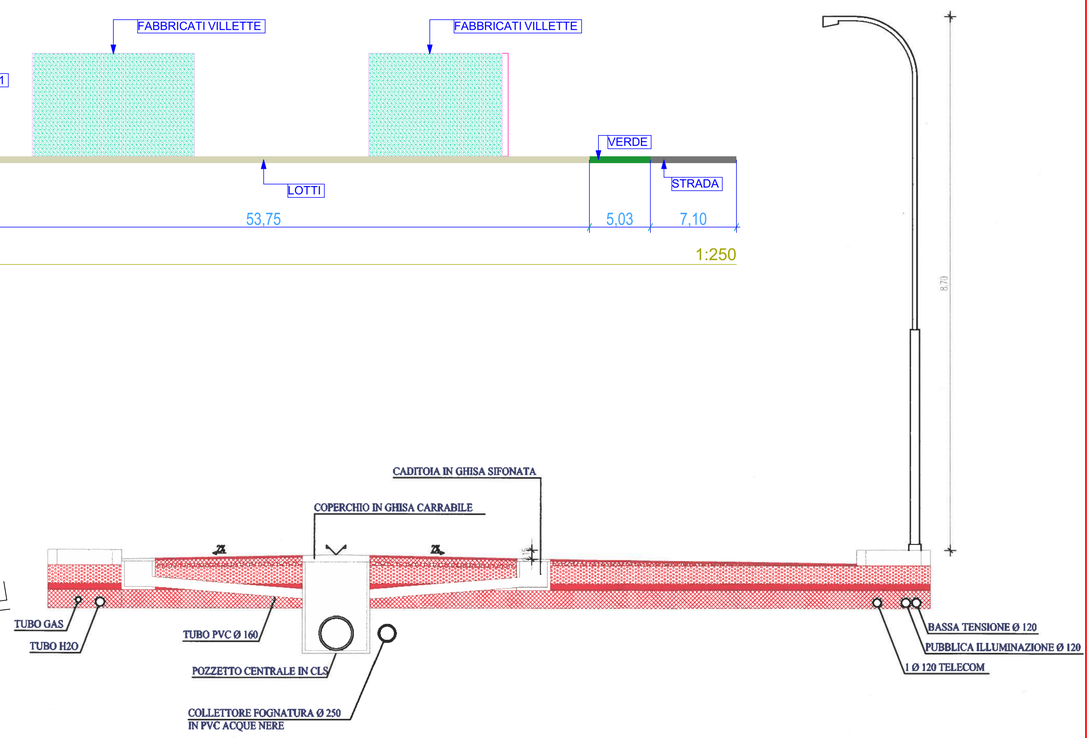

F-16 — SEZIONE STRADALE — 1:50

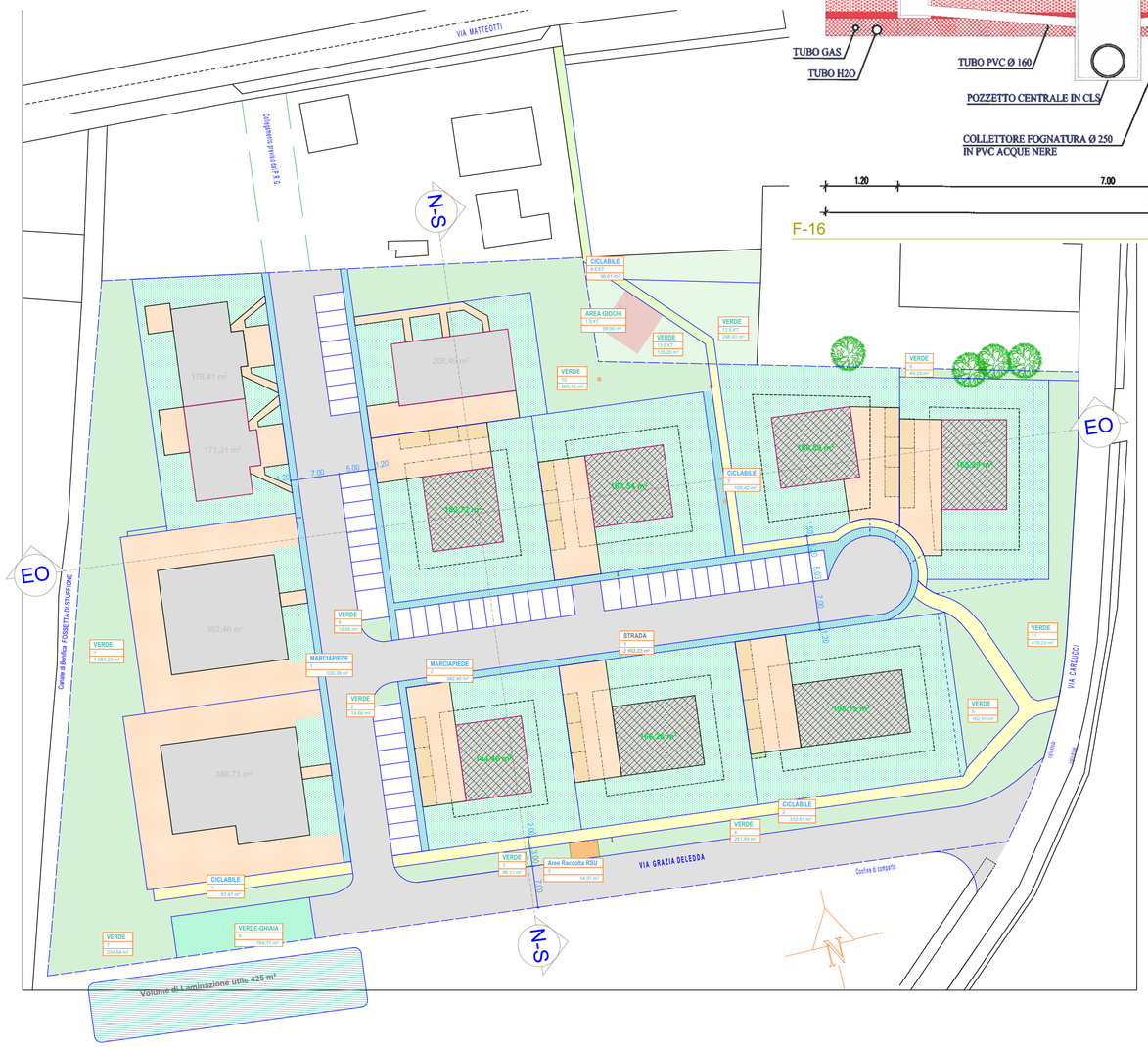

0. — INQUADRAMENTO PROFILI — 1:500

LEGENDA

- Parcheggi di U.1
- Parcheggi di U.2
- Aree verdi
- Percorsi pedonali
- Pista ciclabile
- Pista ciclabile di nuova formazione
- Aree Raccolta RSU
- Ingombro planimetrico presunto edifici di progetto
- Aree di pertinenza singoli lotti
- Superficie drenante ghiaia-stabilizzato
- Aree verdi Private
- Aree pavimentate Private
- Massimo ingombro planimetrico edifici di progetto
- Parcheggi Pertinenziali
- Segnaletica

0. — LEGENDA 1 — 1:500

rev.E		
rev.D		
rev.C		
rev.B		
rev.A	30/06/2021	AGGIORNAMENTO GRAFICISMO SENZA ROTONDA

COMUNE DI RAVARINO
PROVINCIA DI MODENA

INTERVENTO:
PIANO PARTICOLAREGGIATO DI INIZIATIVA PRIVATA BORGO GELATI
VIA GRAZIA DELEDDA - FRAZ. STUFFIONE - RAVARINO (MO)

OGGETTO:
ELABORATI PLANIVOLUMETRICO

STATO:
PROFILI E SEZIONI STRADALI

VISTA:

PROPRIETA':

[redacted]

IDENTIFICAZIONE CATASTALE
Foglio:11 — *Mapp.:330 e altri*

Ing. Emanuel Giuseppe Pesatori
PROGETTISTA — *DL*

studio tecnico borghi geometra giuseppe
Via Roma, 349 — 41017 Ravarino (MO)
Tel. 059 - 90.54.90 - Cell. 335-83.75.267
e-mail - info@studioborghigiuseppe.it
studio tecnico Borghi
ASSISTENTE TECNICO — *Geom. Giuseppe Borghi*

DATA EMISSIONE
15 MAG 2021

SCALA DISEGNO
1:500, 1:250, 1:50

TAVOLA N. 102 — *REV.* A

file: *\\Nas\server k2_Clienti\Pesatori BORGO GELATI_DIS\09_Lott.BORGO GELATI 30-06-2021.pln* — *stampato venerdì 2 luglio 2021- 18:21*

Questo documento è di proprietà di Studio Borghi Giuseppe e non può essere utilizzato o riprodotto senza autorizzazione scritta